








Le Canal de Beauregard (ou Canal des Esclaves)

Une randonnée au cheminement on ne peut plus simple, le long d'un ancien canal d'irrigation. Elle permet une découverte de la végétation tropicale luxuriante et offre de beaux points de vue sur le massif des Pitons du Carbet.

Le dénivelé affiché est très surestimé : compter quelques dizaines de mètres tout au plus.

(Attention) : accès signalé interdit depuis mars 2022, confirmation en novembre 2022. Se renseigner.

 Durée :	2h 55	 Difficulté :	Facile
 Distance :	6,43 km	 Retour point de départ :	Oui
 Dénivelé positif :	377 m	 Activité :	Pédestre
 Dénivelé négatif :	374 m		
 Point haut :	232 m	 Commune :	Le Carbet (97221)
 Point bas :	173 m		

Description

Départ du lieu-dit Le Bout du Canal, au Nord-Est du bourg du Carbet. Depuis le bourg, juste au Nord de la Rivière du Carbet, suivre la D62 vers l'Est.

Après avoir traversé le lotissement "Berlin", bifurquer à droite en direction de Bout Bois. Effectuer un virage en épingle à droite et continuer vers l'Est.

Dans un net virage à gauche, se garer sur un petit parking en bordure de la route (panneau de départ de la randonnée).

(D/A) Partir au Sud-Est et emprunter le muret du canal. Longer le canal à main gauche tout en veillant aux à pics sur la droite. De place en place, franchir un torrent perpendiculaire venant de la gauche depuis Morne Charlerie.

(1) Poursuivre le long du canal. Aux abords du lieu-dit Maison Rouge, s'écarter du canal en obliquant à gauche et monter légèrement pour rejoindre une route à proximité des bâtiments.

(2) Le retour s'effectue sur le même chemin, en sens inverse, jusqu'au lieu-dit le Bout du Canal **(D/A)**.

Informations pratiques

Prévoir de bonnes chaussures de sport ou des chaussures de randonnée.

Bar au lieu-dit Maison Rouge **(2)**.

Même si le cheminement est particulièrement simple ici, une carte détaillée est toujours utile (au minimum celle qui accompagne la présente description).

Avertissements :

- **Entreprandre cette randonnée par temps sec.** Par temps humide, les pierres du muret peuvent être très glissantes.
- **Le muret du canal est souvent étroit !** En groupe, respecter la file indienne. En cas de rencontre avec des randonneurs venant en sens inverse, prendre le temps d'organiser le croisement entre les deux files.
- Il y a des **passages avec des à pics** : cette randonnée peut indisposer les personnes sujettes au vertige et je ne la recommande pas avec de jeunes enfants.
- S'informer au sujet du [serpent trigonocéphale](#).

A proximité

Le Canal de Beauregard a été construit entre la fin du XVIIIe et le début du XIXe siècle, afin d'irriguer avec l'eau de la forêt les terres de la côte Caraïbe, naturellement sèches. De très nombreux esclaves ont été enrôlés pour ces travaux, d'où le nom de Canal des Esclaves attribué aussi à ce canal.

En chemin :

- Agréable cheminement le long du canal.
- Végétation tropicale luxuriante. Possibilités d'observations de la faune, notamment de crabes de terre.
- Points de vue sur le massif des Pitons du Carbet

Donnez-nous votre avis sur : <https://www.visorando.com/randonnee-canal-de-beauregard-ou-canal-des-esclave/>

Points de passages

D/A Le Bout du Canal

N 14.719401° / O 61.16378° - alt. 181 m - km 0

1 Limite du Carbet et de Fonds-Saint-Denis

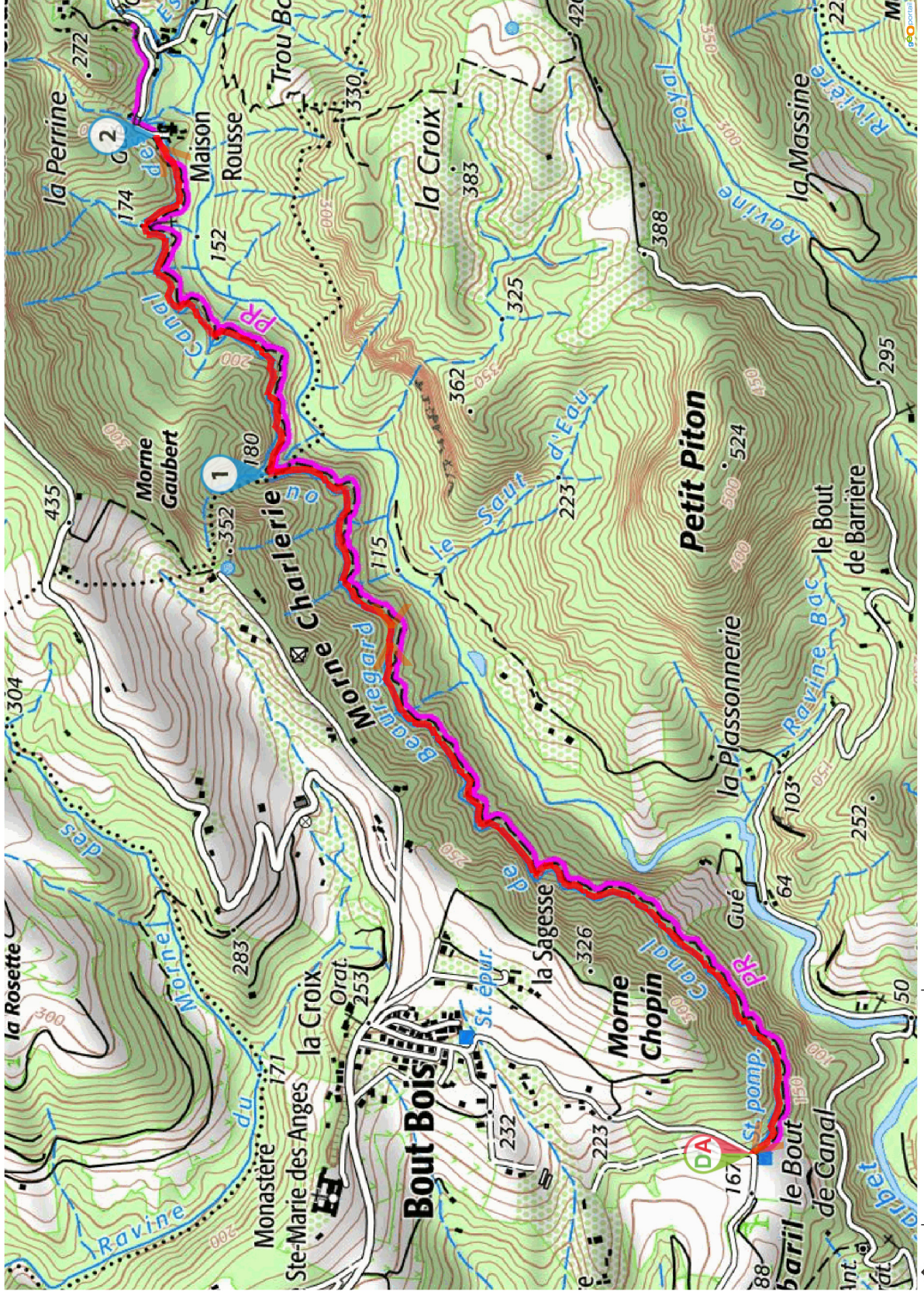
N 14.728659° / O 61.15033° - alt. 232 m - km 2.2

2 Maison Rouge

N 14.730815° / O 61.143626° - alt. 203 m - km 3.22

D/A Le Bout du Canal

N 14.719401° / O 61.16378° - alt. 181 m - km 6.43



500m