


Petit circuit de la Réserve Naturelle de la Presqu'Île de la Caravelle

Sur la Presqu'Île de la Caravelle, ce petit circuit vous permettra de découvrir la mangrove, un milieu très particulier où la forêt s'étend sur la mer.

 Durée :	0h 55	 Difficulté :	Facile
 Distance :	2,62 km	 Retour point de départ :	Oui
 Dénivelé positif :	50 m	 Activité :	Pédestre
 Dénivelé négatif :	50 m		
 Point haut :	57 m	 Commune :	La Trinité (Martinique) (97220)
 Point bas :	4 m		

Description

Empruntez la route de la Presqu'Île de la Caravelle (D2) jusqu'à son extrémité. Continuez alors sur une large route forestière un peu défoncée sur environ un kilomètre et gardez-vous.

(D/A) Suivez la route forestière bétonnée qui descend en direction du Château Dubuc.

(1) À la fin de la route, prenez à gauche le sentier assez étroit qui descend dans la forêt. Celui-ci longe la clôture du domaine du Château Dubuc.

(2) Suivez le sentier à droite. Quelques centaines de mètres plus loin, un point de vue permet d'observer la mangrove. Descendez alors en direction de celle-ci et empruntez une passerelle en bois. Vous verrez alors probablement des crabes sur la vase. À l'intersection, continuez tout droit pour un court aller-retour dans la forêt de palétuviers. Revenez alors sur vos pas (100m) et tournez à droite pour rejoindre la terre ferme. Le sentier s'élève un peu, puis redescend à nouveau en bordure de mangrove. Regardez autour de vous, vous apercevrez peut-être des Bernard-l'Hermite.

(3) Tournez à gauche et continuez dans la forêt. Rejoignez alors l'intersection précédente.

(2) Tournez à droite pour revenir par le chemin de l'aller à votre point de départ **(D/A)**.

Informations pratiques

Le sentier est très bien fléché et balisé (ronds Jaunes). Vous trouverez par ailleurs plusieurs panneaux d'information tout le long de la randonnée.

L'affluence peut être très importante, préférez un départ en début de matinée pour trouver une place de parking. Vous profiterez également de conditions de marche plus fraîches.






Emportez de l'eau et de quoi vous protéger du soleil, même si la randonnée est plutôt bien ombragée.

A proximité

À la fin de la randonnée, vous pouvez visiter les ruines du Château Dubuc, une ancienne exploitation agricole maintenant abandonnée. L'accès est payant.

La Presqu'Île de la Caravelle est bordée de nombreuses plages. En 5/10 minutes, vous pouvez par exemple rejoindre à votre retour la Plage de la Brèche, bien aménagée.

Points de passages

-  **D/A Parking**
N 14.770583° / O 60.89323° - alt. 54 m - km 0
-  **1 Sentier à gauche - Château Dubuc**
N 14.769208° / O 60.890279° - alt. 34 m - km 0.36
-  **2 Sentier à droite**
N 14.768389° / O 60.88874° - alt. 18 m - km 0.61
-  **3 Sentier à gauche**
N 14.768461° / O 60.884974° - alt. 11 m - km 1.42
-  **D/A Parking**
N 14.770578° / O 60.89323° - alt. 54 m - km 2.62

