











Pointe Rouge et Pointe à Bibi

Un parcours simple autant pour les marcheurs que pour les coureurs, sur le littoral de la Pointe de la Caravelle.

 Durée :	1h 15	 Difficulté :	Facile
 Distance :	3,31 km	 Retour point de départ :	Oui
 Dénivelé positif :	109 m	 Activité :	Pédestre
 Dénivelé négatif :	109 m		
 Point haut :	71 m	 Commune :	La Trinité (Martinique) (97220)
 Point bas :	7 m		

Description

Le départ se fait sur le parking de Case Gagnard, en bordure de la route D2.

(D/A) Partir à l'Ouest, passer une barrière en bois et suivre le chemin.

(1) Après environ 200m, prendre le 1^{er} chemin à droite (panneau avec plan). Descendre (attention, les feuilles mortes peuvent rendre le parcours glissant).

(2) Arrivé en bordure de mer, tourner à droite et longer la plage. Au bout, remonter. À une intersection, tourner à gauche. En bord de mer, virer à droite. Demeurer en bord de mer jusqu'à la Pointe à Bibi (ignorer un départ sur la droite).

(3) Virer à droite et suivre au Sud un chemin. À l'intersection, aller tout droit (Sud).

(4) Peu avant la route D2, tourner à droite. Suivre le chemin en ignorant tous les départs sur la droite et regagner ainsi le parking (D/A).

Informations pratiques

Ce parcours se fait principalement sous les arbres. Avec la découverte de trois plages accessibles. Cependant la l'agitation de la mer peut gêner à la baignade.

A proximité

Pendant la randonnée, vous pourrez profiter de la belle vue mais aussi si la mer est calme pique-niquer.

À défaut il y a de bons restaurants dans le secteur de Tartane et des coins de baignades agréables : de quoi passer une belle journée complète.

Points de passages

-  **D/A Parking de Case Gagnard**
N 14.757564° / O 60.932939° - alt. 53 m - km 0
-  **1 Intersection**
N 14.757256° / O 60.934614° - alt. 62 m - km 0.2
-  **2 Plage de Pointe Rouge**
N 14.760877° / O 60.934207° - alt. 9 m - km 0.66
-  **3 Pointe à Bibi**
N 14.76177° / O 60.925838° - alt. 17 m - km 1.82
-  **4 Intersection**
N 14.756416° / O 60.926439° - alt. 45 m - km 2.45
-  **D/A Parking de Case Gagnard**
N 14.757557° / O 60.932941° - alt. 53 m - km 3.31

