

# Petite boucle de Montjoly

Une courte promenade sans difficulté dans les jardins créoles et la forêt tropicale, avec de beaux points de vue sur la côte Caraïbe.

 <b>Durée :</b>	1h 20	 <b>Difficulté :</b>	Facile
 <b>Distance :</b>	2,95 km	 <b>Retour point de départ :</b>	Oui
 <b>Dénivelé positif :</b>	160 m	 <b>Activité :</b>	Pédestre
 <b>Dénivelé négatif :</b>	169 m		
 <b>Point haut :</b>	602 m	 <b>Commune :</b>	Le Morne-Vert (97226)
 <b>Point bas :</b>	438 m		

## Description

Stationner Place Nelson Mandela, près des containers à verre.

(**D/A**) Remonter la route en direction des pitons. Après le virage à droite, prendre le sentier qui remonte sur la gauche au travers des jardins créoles. Arrivé à la lisière, la longer quelques dizaines de mètres en remontant sur la droite pour trouver le sentier qui descend à gauche dans la forêt et remonte sur un plateau herbeux : *beaux points de vue sur les pitons du Carbets*. Continuer le parcours en sous-bois jusqu'à un ruisseau capté et le remonter jusqu'à la cascade (passages glissants).






(**1**) Redescendre le ruisseau jusqu'au chemin qui remonte sur la droite (suivre le tuyau). Le chemin redescend jusqu'à la Rivière Picart et sa station de pompage.

(**2**) Remonter le long de la rivière quelques dizaines de mètres pour pouvoir la franchir à gué et continuer en remontant un large chemin. *Au sommet, un espace dégagé offre une vue magnifique sur la côte Caraïbe*. Continuer jusqu'à la station d'épuration.

(**3**) Contourner la station d'épuration par la gauche et remonter par le chemin à droite. Prendre à gauche la route dans le village d'Urion. Descendre cette route sur 500 m puis prendre la route qui descend à gauche, passe la Rivière Picart et remonte vers Montjoly.

Suivre la route à gauche pour revenir Place Nelson Mandela (**D/A**).

## Points de passages

-  **D/A Place Nelson Mandela**  
N 14.700169° / O 61.129924° - alt. 453 m - km 0
-  **1 Cascade**  
N 14.700785° / O 61.121831° - alt. 594 m - km 1.01
-  **2 Station de pompage**  
N 14.701999° / O 61.120588° - alt. 602 m - km 1.25
-  **3 Station d'épuration**  
N 14.702845° / O 61.124235° - alt. 530 m - km 1.68
-  **D/A Place Nelson Mandela**  
N 14.700161° / O 61.12995° - alt. 453 m - km 2.95

## Informations pratiques

