

Piton Crève-Coeur

Une très brève ascension à un petit sommet, qui permet de bénéficier d'un superbe panorama à 360° avec la mer presque de tous côtés.

 Durée :	0h 50	 Difficulté :	Facile
 Distance :	1,80 km	 Retour point de départ :	Oui
 Dénivelé positif :	122 m	 Activité :	Pédestre
 Dénivelé négatif :	122 m		
 Point haut :	171 m	 Commune :	Sainte-Anne (Martinique) (97227)
 Point bas :	49 m		

Description

Départ au parking à proximité des ruines d'une ancienne sucrerie, sur la petite route qui relie les quartiers Bareto et Crève-Coeur, à Saint-Anne.

Le chemin est large, par endroits il est aménagé avec des marches.

(D/A) Du parking, se diriger vers l'Ouest en empruntant le chemin le plus au Sud. Suivre ce chemin pendant environ 300 mètres.

(1) A un croisement, prendre à gauche le chemin qui s'élève sur les flancs du Piton, en le contournant par la droite (dans le sens de la marche). Quand la pente se redresse, le chemin fait quelques courts lacets.

(2) A la bifurcation, tourner à angle aigu sur la gauche pour atteindre rapidement le sommet équipé d'une plate-forme.

La descente s'effectue par le même chemin qu'à l'aller jusqu'au parking **(D/A)**.

Informations pratiques

Bien que très courte et sans difficulté, cette promenade nécessite d'être équipé de "vraies" chaussures (chaussures de marche ou tennis).

Cette promenade se situe dans la partie la plus sèche de la Martinique. Elle peut donc être effectuée pratiquement à toute période de l'année.

Prévoir de l'eau et de quoi se prémunir du soleil.





S'informer au sujet du [serpent trigonocéphale](#).

A proximité

Superbe panorama depuis le sommet, avec vue sur la mer Caraïbe, le morne Larcher et le rocher du Diamant à l'Ouest, le canal de Sainte-Lucie au Sud et l'océan Atlantique à l'Est.

Végétation "sèche": arbustes, agaves, plantes grasses, etc.

Points de passages

-  **D/A Parking**
N 14.452194° / O 60.851629° - alt. 49 m - km 0
-  **1 Croisement au pied du Piton**
N 14.452402° / O 60.854526° - alt. 83 m - km 0.33
-  **2 Bifurcation sous le sommet du - Piton Crève-Cœur**
N 14.449917° / O 60.855917° - alt. 170 m - km 0.81
-  **D/A Parking**
N 14.452194° / O 60.851629° - alt. 49 m - km 1.8

